














Zeichenerklärung

-  Geltungsbereich 1. Änderung
-  Geltungsbereich 2. Änderung
-  Bestehende und zu erhaltende naturnahe Baum- u. Strauchstrukturen bzw. Feldgehölze
-  Rodung von naturnahen Strauchstrukturen / Feldgehölzen
-  Rodung von Einzelbäumen
-  Grünlandnutzung; +/- intensiv; z.T Koppelhaltung von Reitpferden
-  Ackerlandnutzung
-  Forstliche Nutzung
-  Private Wohn- u. Gewerbenutzung mit Schlosspark
-  Gebietskulisse Naturpark Steigerwald LSG-BAY-07 

Gemeinde Oberaurach



**Anlage zu
Bebauungsplan
Löhlein
OT Tretzendorf
Teil Grünordnungsplan**

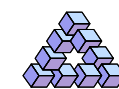
Bestands- und Eingriffsplan M 1:2500

Vorhabensträger: Gemeinde Oberaurach
Rathausstrasse 25
97514 Oberaurach

Regierungsbezirk: Unterfranken

Landkreis: Haßberge

Planung:



Büro für Grün- und Freiraumplanung
Dipl.Ing. D. Dümmler - Landschaftsarchitekt
Sachverständiger für Garten- und Landschaftsbau
Bachstrasse 9
97514 Oberaurach
Tel.: 09529 951995
email: gruenplanhassberge@t-online.de

Planungsstand: 18. September 2020
Dipl.Ing.Landschaftsarchitekt Dieter Dümmler